



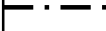




### Forenklet prosess av områdeplan Skei sør - Mjølkevegen 56

Tegnforklaring - Mjølkevegen 56

A	Tekst hensynsoner
	Friluftsmål
	Fritidsbebyggelse-frittliggende
	Kjøreveg
A	Påskrift
	Grense for arealformål
	Grense for angitt hensynsoner
	Grense for faresoner
	RpOmråde

Dato: 29.01.25

0 25 50 75 100 125  
Meter

