

LANDBRUKSTAKST



Markedsverdi
250.000 kr

MYRA

2651 Østre Gausdal

213/138, Gausdal kommune



www.norsklandbrukstakst.no

Sertifisert medlem av:



Siv. Agr. Bjørn Ludvig Mehlum

Adresse Klundbyvegen 712, 2836 Biri

Telefon 99641154

Epost blm@agri-service.no

Oppdrag nr. 1344



ANSVARLIG FORETAK
AGRI-SERVICE

Telefon 99641154

Org.nr 887952582

Nettside www.agri-service.no

Dato 04.05.2026



Generelle forutsetninger

Denne rapporten er utarbeidet av en frittstående og uavhengig oppdragstaker uten bindinger til rekvirenten eller eiendommen. Rapporten er utarbeidet i henhold til konsesjonsloven og gjeldende retningslinjer. Verdivurderingen er gjennomført etter oppdragstakers beste skjønn og overbevisning, hovedsakelig basert på rekvirentens muntlige og skriftlige opplysninger, fremlagt dokumentasjon, visuell inspeksjon under befaring og egne vurderinger. Som støtte for beregningene er Håndbok for driftsplanlegging og Driftsgranskinger for jord- og skogbruk (Nibio) benyttet. Data kan benyttes til statistikkformål. Rapportmalen tilhører Norsk Landbrukstakst (NLT) og benyttes kun av sertifiserte medlemmer i NLT.

Gjennomgang av rapporten før bruk

Rekvirenten er oppfordret til å oppgi all kjent informasjon som er relevant for landbrukstaksten. Oppdragstakeren kan ikke holdes ansvarlig for feil eller mangler i opplysningene som er gitt under befaring eller i fremlagt dokumentasjon. Rekvirenten bes lese gjennom hele rapporten før bruk eller videreformidling, og gi skriftlig tilbakemelding dersom det oppdages feil eller mangler som bør gjennomgås og eventuelt rettes.

Verdsetting

Avkastningsverdi (bruksverdi) er utgangspunktet for verdsetting av landbrukseiendommer etter konsesjonsloven. For bygninger benyttes ofte kostnadsverdi (nedskrevet gjenanskaffelsesverdi), og det gjøres vurderinger rundt boverdien for boliger. Ved praktisk verdsetting er det nødvendig å dele opp verdien i de enkelte elementene eiendommen består av, som jord, skog og bygninger, og anvende den mest passende verdsettingsmetoden for hvert element.

Takstrapporten gir en samlet verdivurdering med en enkel beskrivelse av verdielementene. Takstverdien tilsvarer den verdi eiendommen antas å ha ved fritt salg, vurdert ut fra avkastning, verdi som boligeiendom og normale priser i området, med de begrensninger som kan ligge i konsesjonslovens regler om priskontroll. Heftelser i eiendommen er ikke vurdert med mindre dette er spesifikt omtalt i takstrapporten.

Landbruksdepartementet har i rundskrivene M-3/2002 og M-1/2021 gitt veiledende retningslinjer for verdsetting av konsesjonspliktige eiendommer. Markeds- og regelverksendringer kan påvirke verdien av eiendommen etter takseringstidspunktet. Det er ikke foretatt vurdering av risiko knyttet til flom, skred, klimarisiko, forurensing eller begrensninger for fremtidig bygging eller ombygging, med mindre dette er særskilt oppgitt.

Eiendommens bygninger

Bygninger er verdsatt med fastmontert inventar og utstyr, med mindre annet er beskrevet. Melkekvote anses normalt som en del av driftsbygningens verdi. Bygningsbeskrivelsen er generell, og det gjøres vurderinger rundt bygningens alder, størrelse, slitasje, vedlikehold og egnethet etter dagens normer og krav.

Bygninger kan ha skjulte feil og mangler som ikke er synlige ved befaring. Det er ikke utført inngrep som fuktmålinger mv., foretatt kontroll av elektrisk anlegg, røranlegg, konstruksjon, gjødselkjeller eller andre tekniske installasjoner under befaringen, med mindre annet er oppgitt. En grundigere vurdering av tilstand og eventuelle feil, skader eller mangler krever fagkyndig inspeksjon. Rapporten oppfylder ikke kravene til en tilstandsrapport etter avhendingsloven § 3-10. Ved behov for en mer detaljert gjennomgang av enkelte bygningsdeler, må det innhentes tilstandsrapport av fagkyndige på de enkelte fag.

Arealmålinger

For arealmåling av bygninger på landbrukseiendommer benyttes hovedsakelig bruttoareal (BTA) og bruksareal (BRA), men andre arealbenevnelser kan brukes der det er hensiktsmessig.

Landbrukseiendommer har ofte en omfattende og kompleks bygningsmasse, noe som krever en større grad av skjønn ved både arealmåling og verdsetting. Målingene kan derfor avvike fra avhendingslovens krav om arealsvikt (avvik større enn 2 % og minst 1 m²), på grunn av størrelse, skjevheter eller lignende forhold. Slike avvik vil normalt ikke ha betydning for eiendommens verdi.

Særskilte forutsetninger

Det er ingen særskilte forutsetninger for dette oppdraget.



Om oppdraget og eiendommen

Rekvirent Gausdal kommune v/Idar johansen Tlf 98881823
Eiendomsavdelingen
idar.johansen@gausdal.kommune.no

Landbrukstaksten er utført av sertifisert medlem med gyldig medlemskap og lisens i Norsk Landbrukstakst.

[Klikk her for mer informasjon](#)

Rapporten er utarbeidet av Siv.Agr. Bjørn Ludvig Mehlum Tlf 99641154
blm@agri-service.no



Dato for befaring 30.04.2026

Til stede ved befaringen Siv.Agr. Bjørn Ludvig Mehlum Landbrukstakstmann 99641154
Idar johansen Rådgiver eiendomsavd. 98881823

Eiendommen

MYRA

Matrikelopplysninger:

Kommunenr.	Gårdsnr.	Bruksnr.	Evt festenr.	Adresse/gårdsnavn
3441	213	138		Dyrket mark Myra

Eiendommens arealer og hjemmelshaver(e)

Eiendommens arealer fra NIBIO Gårdskart AR5

Fulldyrket jord	20,8	Daa
Overflatedyrket jord	0,0	Daa
Innmarksbeite	0,0	Daa
Skog, svært høy bonitet	0,0	Daa
Skog, høy bonitet	0,5	Daa
Skog, middels bonitet	0,0	Daa
Skog, lav bonitet	0,0	Daa
Uproduktiv skog	6,0	Daa
Myr	0,0	Daa
Åpen jorddekt fastmark	0,0	Daa
Åpen grunnlendt fastmark	0,0	Daa
Bebygde, samfunn, vann, bre	1,5	Daa
Annet areal, ikke kartlagt	0,0	Daa
SUM AREALER	28,8	Daa

Hjemmelshaver(e)

Gausdal kommune

Andelsbrøk

1/1

Eventuelle kommentarer arealer og hjemmelshavere



Eiendomsbeskrivelser

Om eiendommen

Dyrket areal med grasproduksjon. Eiendommen har et areal på 28,8 daa. Av dette er 20,8 daa fulldyrket jord og 0,5 daa produktiv skog. Det er ingen bebyggelse.

Infrastruktur

Vannforsyning	<input type="checkbox"/> Offentlig vannforsyning	<input type="checkbox"/> Privat vannforsyning	<input checked="" type="checkbox"/> Annet (se kommentar)
Avløp	<input type="checkbox"/> Offentlig avløpsnett	<input type="checkbox"/> Privat septiktank	<input checked="" type="checkbox"/> Annet (se kommentar)
Internett	<input type="checkbox"/> Innlagt fiberbredbånd	<input type="checkbox"/> Annen internettilgang	<input checked="" type="checkbox"/> Ingen internettilgang
Mobildekning	<input checked="" type="checkbox"/> God mobildekning	<input type="checkbox"/> Varierende/dårlig dekning	<input type="checkbox"/> Ingen mobildekning

Det er ikke vann og avløpsanlegg på eiendommen.

Beliggenhet og arrondering

Eiendommen ligger i et aktivt landbruksområde i ØStre Gausdal og grenser til andre gårder og Gausa elva.

Arealliskudd sone	5A
Høyde over havet	275-300

Eiendommens areal og omfang

<input type="checkbox"/> Eiendommen har et totalareal på mer enn 100 daa	<input type="checkbox"/> Eiendommen er bebyggt med helårsbolig
<input type="checkbox"/> Eiendommen har mer enn 35 daa dyrket jord	<input type="checkbox"/> Eiendommen er bebyggt, men har ikke helårsbolig
<input checked="" type="checkbox"/> Eiendommen har dyrket jord/beiter, men mindre enn 35 daa	<input checked="" type="checkbox"/> Eiendommen har ingen bygninger
<input type="checkbox"/> Eiendommen har mer enn 500 daa produktiv skog	<input type="checkbox"/> Eiendommen er en ren skog/utmarkseiendom uten dyrket jord

Konsesjonsplikt, bo- og driveplikt

Kjøp av landbruks- og skogeiendom krever søknad om konsesjon i følge Konsesjonsloven ([Lov om konsesjon ved erverv av fast eiendom mv. 2003](#)), med enkelte unntak. Dersom gården overdras konsesjonsfritt innad i familien, må det leveres erklæring om konsesjonsfritak. Fra 1. juli 2025 ble det igjen konsesjonsplikt på rene skogeiendommer. Eiendommen kan pålegges boplikt etter [konsesjonslovens § 11](#). Ved fritt salg vil det kunne være priskontroll jf. [Konsesjonslovens §§ 1 og 9 a](#), samt rundskriv. Som hovedregel er det driveplikt på all dyrket jord i Norge, jf. Jordlova ([Lov om jord 1995](#)) §2. Dette gjelder uansett om eiendommen er konsesjonspliktig eller ikke.

- Eiendommen er konsesjonspliktig. Det må søkes konsesjon, det kan pålegges boplikt og det kan være priskontroll ved salg
- Eiendommen er ikke konsesjonspliktig

Odelsrett

I følge Odelslova ([Lov om odelsretten og åsetesretten, 1974](#)) er det odel på gården dersom det er over 35 daa dyrket jord, eller det produktive skogarealet er over 500 daa, med noen unntak. Videre må gården ha vært i familiens eie i mer enn 20 år. Som hovedregel er det eiers barn, barnebarn og søsken som har odelsrett, men reglene kan være kompliserte. Om det er odel, hvem som har odelsrett, og rekkefølgen av disse, kan det i noen tilfeller kreves faglig bistand for å finne ut av. Det er i taksten ikke tatt stilling til hvilke personer som har odelsrett, og dette har normalt ikke betydning for verdsettingen.

- Eiendommen er innenfor odelslovens virkeområde
- Eiendommen er utenfor odelslovens virkeområde
- Odel er ikke vurdert

Eventuell fraskrivelse av odelsrett eller løsningsrett ved overdragelse eller salg av eiendommen:

- Det er ikke tatt stilling til fraskrivelse av odels- eller løsningsrett
- Eier bekrefter at kjente odels- eller løsningsrett
- Fraskrivelse av odel er ikke relevant



Dagens næringsvirksomhet og produksjonsomfang

Grasproduksjon. Arealet leies ut på skriftlig avtale gjeldende til 31/12-2030.

Rettigheter og heftelser

Eiendommen er beheftet med borett/føderåd e.l.

Ja (se kommentar)

Nei

Eiendommen er beheftet med forkjøpsrett, urådighet e.l.

Ja (se kommentar)

Nei

Eiendommen har andre tinglyste heftelser som kan antas å ha vesentlig betydning for eiendommens verdi.

Ja (se kommentar)

Nei

Det er registrert heftelser i på de fleste eiendommer. Disse er eksempelvis knyttet til blant annet vei/vann/avløp/kraftlinjer og annen infrastruktur. Det er antatt at heftelsene ikke har vesentlig betydning for eiendommens verdi, med mindre annet er beskrevet i takstrapporten. Det er viktig å sette seg inn i hva som ligger i eiendommens tinglyste heftelser før salg/overdragelse, disse kan være endret etter at taksten er utarbeidet. For fullstendig oversikt vises det til grunnboka på www.seeiendom.no. Det forutsettes at pengeheftelser slettes ved salg eller generasjonsskifte, med mindre annet er avtalt mellom partene.

Kommuneplan

I henhold til kommuneplan regulert til LNF/LNFR-formål, natur, landbruk, friluftsliv og reindrift. (www.kommunekart.com)

Kulturminner og vern

Det er ikke registrert kulturminner eller verneplaner på eiendommen bortsett fra en stripe langs Gausa som er registrert med spesiell naturtype. Det tas forbehold om vern eller verneplaner som det ikke er opplyst om ved befaringen.

Klima og miljø

Det er ikke foretatt vurdering av risiko knyttet til flom, skred, klimarisiko, forurensing, begrensninger for fremtidig nybygging/ombygging/tilbygging eller lignende med mindre annet er oppgitt. For grundigere undersøkelser rundt risikoen knyttet til disse faktorene må det innhentes bistand fra faglig kvalifiserte aktører.

Link til [\(NVE Aktsomhetskart\)](#)

Andre særskilte opplysninger

Kjøper må bli med i et veglag som heter Myra veglag. Veglaget gjelder strekningen fra fylkesveg 254 og ned til parkeringsplass. 10 eiendommer er med i veglaget. De som eier 213/138 dyrket har 20% i veglaget.



Dyrket jord

Fulldyrket jord	20,8	Daa
Overflatedyrket jord	0,0	Daa
Innmarksbeite	0,0	Daa
Sum dyrket jord og beite	20,8	Daa

Hva benyttes jorda til i dag?	Grasproduksjon
Leies jorda ut?	Ja
Leies det inn tilleggsjord?	Nei
Økologisk drift?	Nei

Er det kjente utfordringer knyttet til uønskede vekster, plantesjukdommer eller lignende?

Ikke kjent



Beskrivelse av dyrket jord

Dyrket mark består av i følge gårdskart 20,8 daa fordelt på 2 teiger. Varierende hellingsretning og varierende solforhold. Noe skygge og kantvirkning fra omkringliggende skog/kantskog.

Jordsmonnet er morene. Det meste av arealet er i følge NIBIO kildenkart selvdrenerende bortsett fra kantsonen mot sydøst som er myrlendt. Det antas at det her er drenert, men drenering likevel må påregnes. I følge jordressurskart i NIBIO kilden er hele teigen bortsett fra kantarealet mot sydøst registrert som selvdrenerende svært god jordressurs. Kanten mot sydøst er registrert som mindre god jordressurs med dyp organisk jord. I følge verdiklassekart er teigen registrert med stor verdi bortsett fra kantarealet mot sydøst som er registrert med bare noe verdi. Se vedlagte kart fra NIBIO-kilden.

Arealet leies ut for kr 5.000. Leieavtale gjelder ut 2030.

Det er etablert veg/spor i øverkant av jorden som er adkomst til beite på naboeiendom.

Det er i verdisettingen hensyntatt grasproduksjon med gjennomsnittlig grunnrente kr 320 pr. daa kapitalisert med rentefot 4%.

Rundskriv M3-2002, pkt. 8.2 gir avgjørende myndighet mulighet til å øke godkjent pris med opptil 50% når jorda vurderes til å gi rasjonaliseringsgevinst etter jordlovens formål. Det vil i praksis si at verdien det er kommet fram til kan økes opptil 50% hvis eiendommen selges som tilleggsjord. Det er i taksten forutsatt at eiendommen er godkjent fradelt og skal selges til annen landbrukseiendom i nærområdet. Verdi kr 8000 + 50% = kr 12.000 pr. daa.

		Verdier
Fulldyrket jord	20,8 Daa	250.000 kr
Overflatedyrket jord	0,0 Daa	0 kr
Innmarksbeite	0,0 Daa	0 kr

Samlet verdi

250.000 kr



Skog, utmark, jakt og fiskerettigheter

Skog med svært høy bonitet	0,0	Daa
Skog med høy bonitet	0,5	Daa
Skog med middels bonitet	0,0	Daa
Skog med lav bonitet	0,0	Daa
Produktiv skog totalt	0,5	Daa
Utmark og annet areal	7,5	Daa



Beskrivelse av skogen

Nibio gårdskart og avvirkningsoversikt er brukt i verdigravurderingen. Arealer er i følge Nibio gårdskart 0,5 daa produktiv skog og 6,0 daa uproduktiv skog. Skogarealet består av kantskog mellom jordteigene og kant ned mot Gausaelva. Kanten ned mot Gausaelva er registrert med spesiell naturtype og kan ikke avvirkes. Skogarealet er uten økonomisk betydning for eiendommen og er derfor verdsatt til kr 0,-



Samlet verdi

0 kr

Jakt og fiske

Det er ikke arealgrunnlag for jakt eller jaktutbytte på eiendommen. Verdi er derfor kr 0,-.

Samlet verdi

0 kr



Sammendrag verdier

Verdikomponenter	Dyrket jord og beiter	250.000 kr
	Skog og utmarksressurser	0 kr
	Jakt og fiskerettigheter	0 kr
Bolig og tun		
Driftsbygninger		
Andre bygninger		
SUM Bygninger og verdikomponenter:		250.000 kr



Oppsummering av landbrukstaksten

MYRA

Teig med dyrket mark i Østre Gausdal beliggende inntil Gausa-elva. VArierende hellingsretning og varierende solforhold. Det meste av arealet regnes som god kulturjord godt egnet til grasproduksjon bortsett fra et mindre areal mot sydøst som er myraktig jord med mye skygge.

Det gjøres oppmerksom på at verdiene i "Sammendrag verdifastsetting" ikke er direkte tekniske verdier. Verdiene her er satt skjønsmessig, og det er sett hen til både den tekniske verdien, dagens bruksegenskaper (avkastning/utleieinntekt) samt veid opp mot den totale konsesjonspliktige markedsverdien til eiendommen.

Eiendommens verdi

250.000 kr

Verdien det er kommet frem til er eiendommens markedsverdi ved omsetning i fri handel som samlet enhet under hensyn til de begrensninger som ligger i Konsesjonsloven

Signatur

Biri

04.05.2026

Bjørn Ludvig Mehlum

Siv.Agr. Bjørn Ludvig Mehlum



Sertifisert medlem i Norsk Landbrukstakst SA

Vedlegg og kilder

Følgende kilder er benyttet som grunnlag for rapporten:

Dokument / kilde	Dato:	Note	Antall sider	Vedlagt
Arealoversikt	4/5-2026	Nibio gårdskart	1	<input checked="" type="checkbox"/>
Grunnbokutskrift	29/4-2026	seeiendom.no	2	<input checked="" type="checkbox"/>
NIBIO kilden	4/5-2026	Kart	4	<input checked="" type="checkbox"/>
Jordleieavtale		Fremlagt av eier		<input type="checkbox"/>
Vedtekter		Vedtekter for veglag		<input type="checkbox"/>
				<input type="checkbox"/>
				<input type="checkbox"/>
				<input type="checkbox"/>
				<input type="checkbox"/>
				<input type="checkbox"/>
				<input type="checkbox"/>
				<input type="checkbox"/>
				<input type="checkbox"/>
				<input type="checkbox"/>
				<input type="checkbox"/>



Andre bilder fra eiendommen



Turveg mellom 213/138 og 213/139



Kantsone mot turveg





0 20 40 60m

Målestokk 1: 2000 ved A4 utskrift

Utskriftsdato: 04.05.2026 08:53

Eiendomsdata verifisert: 04.05.2026 07:49

GÅRDSKART 3441-213/138/0

Tilknyttede grunneiendommer:
213/138/0



NIBIO
NORSK INSTITUTT FOR
BIOØKONOMI

Markslag (AR5) 13 klasser

TEGNFORKLARING

—	Fulldyrka jord
≡	Overflatedyrka jord
≡	Innmarksbeite
S	Skog av særst høy bonitet
H	Skog av høy bonitet
M	Skog av middels bonitet
L	Skog av lav bonitet
i	Uproduktiv skog
≡	Myr uten skog
—	Åpen jorddekt fastmark
—	Åpen grunnlendt fastmark
—	Bebyggd, samf., vann, bre
—	Ikke kartlagt
—	Sum

AREALTALL (DEKAR)

20.8	20.8
0.0	
0.0	
0.0	
0.5	
0.0	
0.0	0.5
6.0	
0.0	
0.0	
0.0	6.0
1.5	
0.0	
1.5	
28.8	28.8

Kartet viser valgt type gårdskart for eiendommen man har søkt på. I tillegg vises bakgrunnskart for gjenkjenning. Arealstatistikken viser arealer i dekar for alle teiger på eiendommen. Det kan forekomme avrundingsforskjeller i arealtallene.

Ajourføringsbehov meldes til kommunen.

— Arealressursgrenser





□ Eiendomsgrenser

● Driftssenterpunkt

Skog-klassene kan også omfatte skog på myr.

Tegnforklaring

Jordressurser

-  Svært gode jordressurser
-  Gode jordressurser
-  Middels gode jordressurser
-  Mindre gode jordressurser

Eiendomsgrenser

-  Eiendomsgrense
-  Uavklart grense
-  Hjelpelinje fiktiv
-  Hjelpelinje punktfeste
-  Hjelpelinje vannkant og vegkant

Driftssenter landbrukseiendom





-  Driftssenter
-  Driftssenter

Bonitet (AR5)

-  Fulldyrka jord
-  Overflatedyrka jord
-  Innmarksbeite
-  Skog, særs høg bonitet
-  Skog, høg bonitet
-  Skog, middels bonitet
-  Skog, lav bonitet
-  Uproduktiv skog
-  Myr
-  Åpen jorddekt fastmark
-  Åpen skrinn fastmark

Tegnforklaring

Verdiklasser basert på jordsmonnkart

-  Svært stor verdi
-  Stor verdi
-  Middels verdi
-  Noe verdi

Eiendomsgrenser

-  Eiendomsgrense
-  Uavklart grense
-  Hjelpelinje fiktiv
-  Hjelpelinje punktfeste
-  Hjelpelinje vannkant og vegkant

Driftssenter landbrukseiendom

-  Driftssenter
-  Driftssenter

Grunnboksinformasjon

HJEMMELSOPPLYSNINGER

Rettighetshavere til eiendomsrett

2024/947146-1/200 05.01.2024 21.00	HJEMMEL TIL EIENDOMSRETT VEDERLAG: NOK 500 000 GAUSDAL KOMMUNE ORG.NR: 961 381 274 GJELDER DENNE REGISTERENHETEN MED FLERE
--	---

HEFTELSER

Eventuelle heftelser som kan ha betydning for denne matrikkelenheten, som er tinglyst på avgivereiendommen før en arealoverføring, er ikke overført. Det samme gjelder servitutter som ikke er overført ved tidligere fradelinger. Informasjon om disse finner du på grunnboksutskriftene til de respektive avgivereiendommene.

1844/900043-1/17 19.09.1844	UTSKIFTING Vedr. skogen på Øverbygdskjølen OVERFØRT FRA: KNR:3441 GNR:213 BNR:135 GJELDER DENNE REGISTERENHETEN MED FLERE
---------------------------------------	---

1846/900041-1/17 19.09.1846	UTSKIFTING Gausdals sameieskog OVERFØRT FRA: KNR:3441 GNR:213 BNR:135 GJELDER DENNE REGISTERENHETEN MED FLERE
---------------------------------------	---

1847/990038-1/17 09.12.1847	UTSKIFTING Minnelig utskiftning av setermark appr. av stiftsdireksjonen OVERFØRT FRA: KNR:3441 GNR:213 BNR:135 GJELDER DENNE REGISTERENHETEN MED FLERE
---------------------------------------	--

1852/990052-1/17 21.06.1852	UTSKIFTING Skog mellom hovedsognet og Bødalen OVERFØRT FRA: KNR:3441 GNR:213 BNR:135 GJELDER DENNE REGISTERENHETEN MED FLERE
---------------------------------------	--

1854/990139-1/17 07.12.1854	UTSKIFTING Av skog på Baklikjølen appr. av stiftsdireksjonen OVERFØRT FRA: KNR:3441 GNR:213 BNR:135 GJELDER DENNE REGISTERENHETEN MED FLERE
---------------------------------------	---

1857/903630-1/17 17.03.1857	UTSKIFTING Av sameie appr. av stiftsdireksjonen OVERFØRT FRA: KNR:3441 GNR:213 BNR:135 GJELDER DENNE REGISTERENHETEN MED FLERE
---------------------------------------	--

1925/900426-1/17 26.10.1925	ERKLÆRING/AVTALE Rettighetshaver: Televerket Bestemmelser om telefonledninger/stolper/kabler/grøfter m.v. OVERFØRT FRA: KNR:3441 GNR:213 BNR:135 GJELDER DENNE REGISTERENHETEN MED FLERE
---------------------------------------	---

1925/900427-1/17 26.10.1925	ERKLÆRING/AVTALE Rettighetshaver: Televerket Bestemmelser om telefonledninger/stolper/kabler/grøfter m.v. OVERFØRT FRA: KNR:3441 GNR:213 BNR:135 GJELDER DENNE REGISTERENHETEN MED FLERE
---------------------------------------	---

Kommune: 3441 GAUSDAL

Gnr: 213 Bnr: 138

1940/1209-1/17

10.10.1940

SKJØNN

Elektriske kraftlinjer- Kamfoss/Lillehammer
OVERFØRT FRA: KNR:3441 GNR:213 BNR:135
GJELDER DENNE REGISTERENHETEN MED FLERE

1951/2424-1/17

22.09.1951

SKJØNN

RETTIGHETSHAVER: STATNETT SF
ORG.NR: 962 986 633
Elektriske kraftlinjer-Vinstra/Oslo
Overekspropriasjon
OVERFØRT FRA: KNR:3441 GNR:213 BNR:135
GJELDER DENNE REGISTERENHETEN MED FLERE

2020/2770033-8/200

20.07.2020 21.00

**** TRANSPORT**

FRA: VINSTRA KRAFTSELSKAP DA
ORG.NR: 944 001 751
TIL: STATNETT SF
ORG.NR: 962 986 633

1958/1622-1/17

16.06.1958

SKJØNN

Elektriske kraftlinjer-Øvre Vinstra/Fåberg
OVERFØRT FRA: KNR:3441 GNR:213 BNR:135
GJELDER DENNE REGISTERENHETEN MED FLERE

1980/837-1/17

26.01.1980

JORDSKIFTE

Grensegangssak
OVERFØRT FRA: KNR:3441 GNR:213 BNR:135
GJELDER DENNE REGISTERENHETEN MED FLERE

1995/3209-1/17

26.04.1995

BEST. OM VANN/KLOAKKLEDN.

Rett for kommunen til å anlegge og vedlikeholde ledninger m.m.
OVERFØRT FRA: KNR:3441 GNR:213 BNR:135
GJELDER DENNE REGISTERENHETEN MED FLERE

1996/111-1/17

05.01.1996

JORDSKIFTE

Jordskiftesak, jordskiftelovens § 2, g, pkt. 2, eiendomsdeling ved jordskifteretten, i forbindelse med gjennomføring av salg av jord- og skogbr. areal under 213/1 og 4.
OVERFØRT FRA: KNR:3441 GNR:213 BNR:135
GJELDER DENNE REGISTERENHETEN MED FLERE

2025/1458363-1/200

28.11.2025 21.00

BESTEMMELSE OM VEG

RETTIGHETSHAVER: KNR:3441 GNR:213 BNR:140

GRUNNDATA**2025/1458161-1/200**

28.11.2025 21.00

REGISTRERING AV GRUNN

DENNE MATRIKKELENHET OPPRETTET FRA: KNR:3441 GNR:213 BNR:135

For eventuelle utleggs- og arrestforretninger, samt forbehold tatt ved avhendelse, som tinglyses samme dag som andre frivillige rettsstiftelser, gjelder særskilte prioritetsregler, se tinglygingsloven § 20 andre ledd og § 21 tredje ledd.