




**TEMATISK KART  
SIKRINGSSONER**

Hensynssone (PBL § 11-8 a)

-  Nedlagsfelt drikkevann (H110)
-  Område for grunnvannsforsyning (H120)
-  Andre sikringssone - værradar (H190)

Målestokk 1: 50.000  
ved utskrift i A0 format

Kartgrunnlag: FKB/N250  
Høgdegrunnlag: NN2000  
Ekvidistanse: 100m

Dato: 09.04.2021

